


ГЕНЕРАЛЕН ПЛАН



ГРАДОУСТРОЙСТВЕНИ ПОКАЗАТЕЛИ

ПЛОЩ НА ПИ 83510.570.4 - 18 690,00 м²:
 Обща застроена квадратура - 1 664,6 м²
 Обща разгъната застроена квадратура - 1 664,6 м²
 Озеленяване - 4 973 м²
 Пътища и площадки - 12 052,4 м²

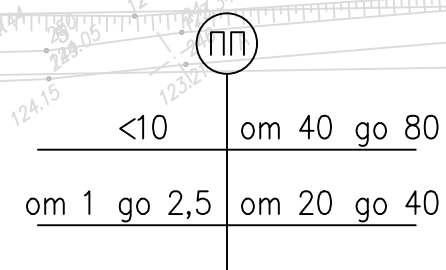



ЛЕГЕНДА

1. Главен вход
2. Кало-масло уловител
3. Съоръжение за измиване и дезинфекция на гуми
4. Кантар
5. Контролно - пропусквателен пункт
6. Административно-битови контейнери
7. Паркин
8. Зона за безвъзмездно предаване на разделно събрани отпадъци от домакинствата
9. Резервоар за ПП нужди
10. Резервоар за инфилтрат
11. Навес - зелени отпадъци
12. Зона за разтоварване на отпадъци
13. Зона за компостни редове
14. Навес за биореактори
15. Навес - готов компост
16. МКТП
17. Дизел генератор
18. Изгребна яма


ЛЕГЕНДА

- откос - горе
- откос - долу
- наземен електропровод - стоманобетонен
- наземен електропровод - ферма
- асфалтов път
- полски път
- кадастрална карта - имот





ОПЕРАТИВНА ПРОГРАМА
„ОКОЛНА СРЕДА“ 2021-2027 г.
 ПРОЦЕДУРА BG16FFPR002-2.003 "МЕРКИ ЗА ИЗГРАЖДАНЕ, РАЗШИРЯВАНЕ ИЛИ НАДГРАЖДАНЕ НА ОБЩИНСКИ/РЕГИОНАЛНИ СИСТЕМИ ЗА РАЗДЕЛНО СЪБИРАНЕ И РЕЦИКЛИРАНЕ НА БИОРАЗГРАДИМИ ОТПАДЪЦИ" ПО ПОС 2021-2027 Г."



ПРОЕКТ:	„Изграждане на компостираща инсталация за биоразградими отпадъци за нуждите на РСУО - Шумен, която обслужва Общините Шумен и Нови пазар“ Изготвяне на прединвестиционно проучване (ПИП) за компостиращата инсталация за биологични отпадъци, и съпътстващата я инфраструктура.“		
ОБЕКТ:	Имот за площадка за компостиране с идентификатор 83510.570.4, местност "Чернювец", кв. Дивдядово по кадастралната карта на гр. Шумен, общ. Шумен		
ВЪЗЛОЖИТЕЛ:	ОБЩИНА ШУМЕН		
ИЗПЪЛНИТЕЛ:	АРГОС ИНЖЕНЕРИНГ ЕООД		
ФАЗА:	ПРЕДИНВЕСТИЦИОННО ПРОУЧВАНЕ		
ЧЕРТЕЖ:	ГЕНЕРАЛЕН ПЛАН	Мащаб:	1:1000
ДАТА:	2024 г.	Лист:	1/1