

Проектно предложение
Схема 16.1
Пешеходно, велосипедно движение и паркиране

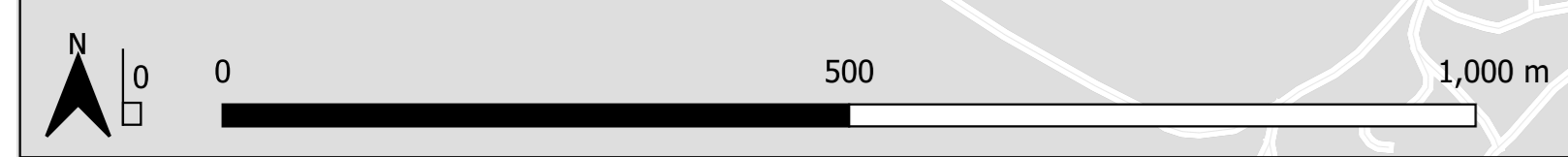
ЛЕГЕНДА

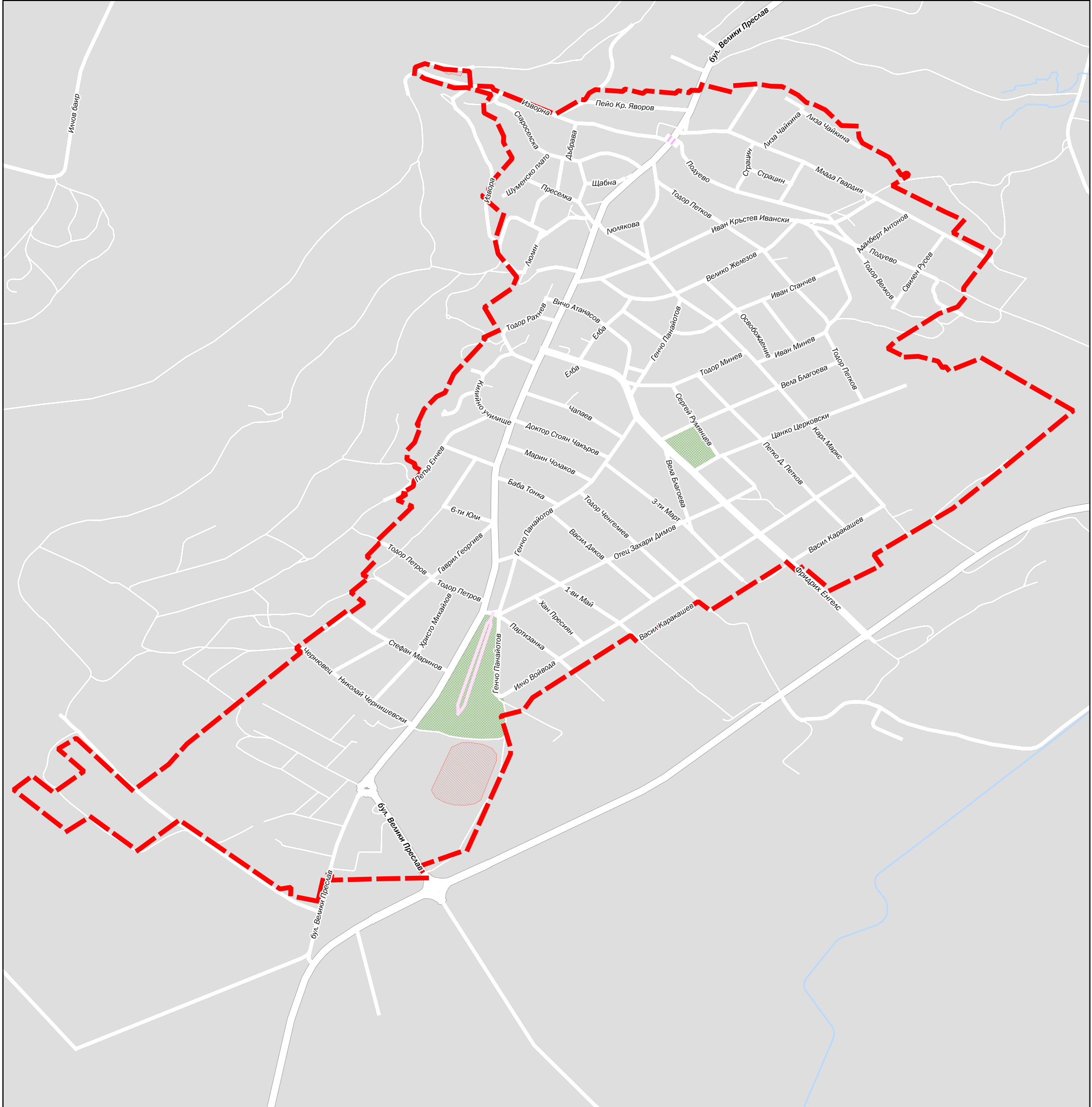
- Обхват на ГПОД Шумен
- Води
- Жп линия
- Движение на пешеходни и велосипедисти**
- Пешеходни зони
- Пешеходни пътеки - съществуващи
- Предложение за отстраняване на пешеходна пътека
- Пешеходен път
- Велосипедно трасе - съществуващо
- Велосипедно трасе - предложение
- Велопаркинги - предложение
- Обекти привличащи пешеходни и велосипедисти**
- Образователни институции
- Обществено-обслужващи обекти
- Болница
- Зона Паркове и Озеленяване
- Паркиране**
- Съществуващи зони за паркиране
- Изградяне на нови паркоместа
- Изградяне на подземен паркинг
- Зони за платено паркиране - съществуващи
- Зони за платено паркиране - предложение

	Община Шумен ул. "Славейков" № 13 www.shumen.bg
	"Институт за управление на територия и ресурси" ООЗ ул. "Тракия" № 10 офис 13 info@iur.org

Изготвил:
 Градостроително планиране и проектиране
 Организация и координация на движението на пешеходисти и ВОД
 г-жа. Нелма Димитрова

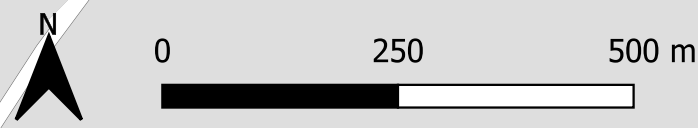
Фаза:	Проектировочен проект	Дата:	2024г.
Проект:	Сгенериран план за управление на движението на град Шумен	Фирма:	ISO AD





ЛЕГЕНДА

- Обхват на ГПОД Шумен
- Води
- Жп линия
- Движение на пешеходци и велисипедисти**
- Пешеходни зони
- Пешеходни пътеки - съществуващи
- Зона Паркове и Озеленяване



Проектно предложение Схема 16.2 Пешеходно, велосипедно движение и паркиране			
Възложител		Община Шумен 9700 гр. Шумен бул. "Славянски" № 17 web@shumen.bg	
Изпълнител		"Институт за управление на програми и проекти" ООД 1618 гр. София бул. "Цар Борис III" № 168, офис 13 office@ippm-bg.org	
Експерт Транспортно планиране и проектиране, Организация и безопасност на движението и ВОБД инж. Недка Дженева			
Фаза:	Предварителен проект		
Проект:	Генерален план за организация на движението на град Шумен	Дата:	2024г.
		Формат:	ISO A3