

Съществуващо положение
Схема 5.1
Ограничения в режима на престой и паркиране

ЛЕГЕНДА

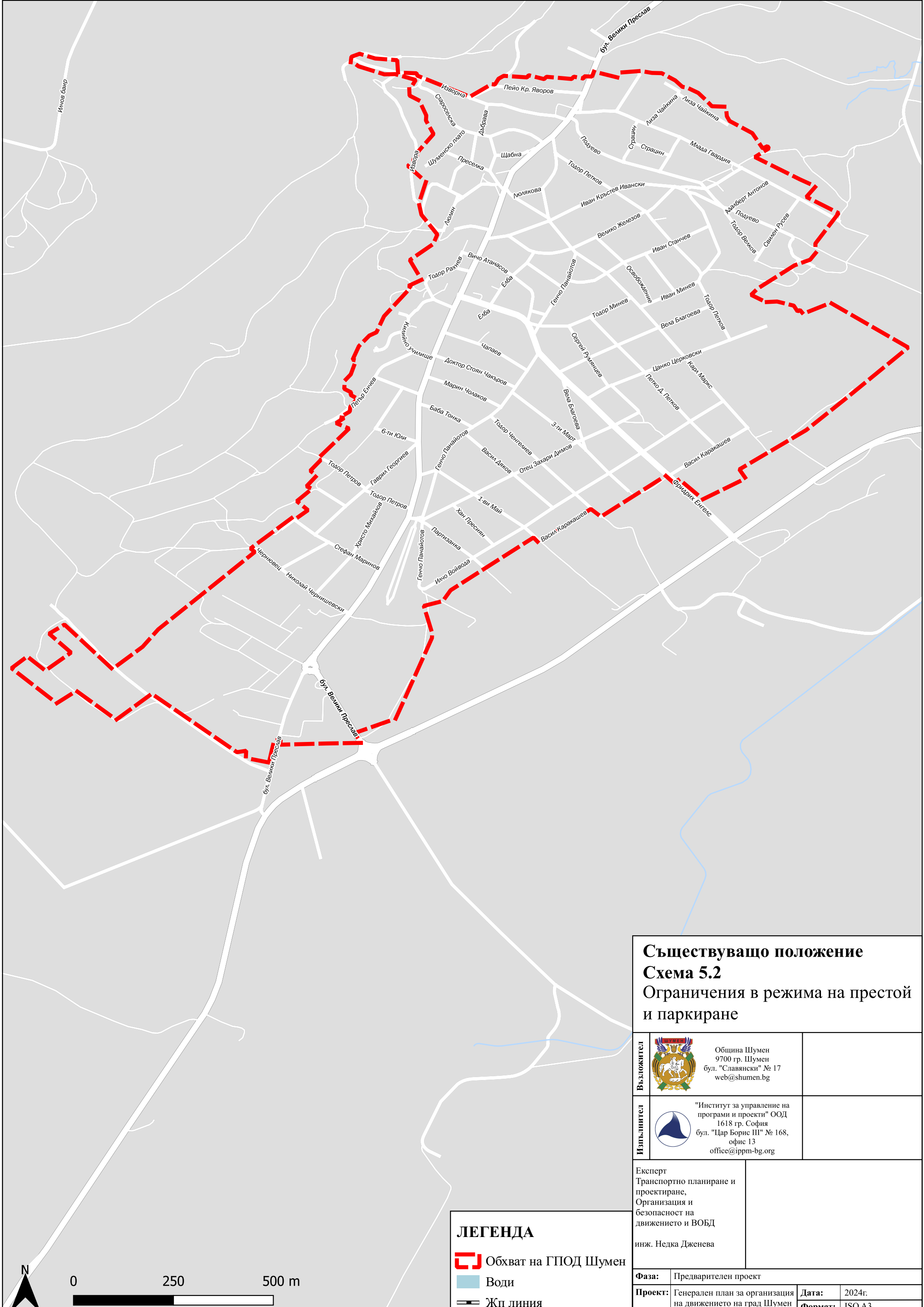
- Обхват на ГИОД Шумен
- Води
- Жп линия

Режими на престой и паркиране


- Улицы и участъци от улици със забрана за паркиране
- Улицы и участъци от улици със забрана за паркиране в престой Шумен


 Община Шумен ул. "Славейков" № 17 7000 ШУМЕН	 "Институт за урбанистично планиране и проектиране" ул. "Тракия" № 10 7000 ШУМЕН
Проект: Генерален план за урбанистично планиране на движението на град Шумен	Дата: 2024 г. Фирма: ISO AD

Изготвил: **Никола Димитров**



Съществуващо положение
Схема 5.2
Ограничения в режима на престой и паркиране




Възложител

 Община Шумен
 9700 гр. Шумен
 бул. "Славянски" № 17
 web@shumen.bg

Изпълнител

 "Институт за управление на програми и проекти" ООД
 1618 гр. София
 бул. "Цар Борис III" № 168,
 офис 13
 office@ippm-bg.org

Експерт
 Транспортно планиране и проектиране,
 Организация и безопасност на движението и ВОБД
 инж. Недка Дженева

Фаза: Предварителен проект
Проект: Генерален план за организация на движението на град Шумен
Дата: 2024г.
Формат: ISO A3

ЛЕГЕНДА

-  Обхват на ГПОД Шумен
-  Води
-  Жп линия

